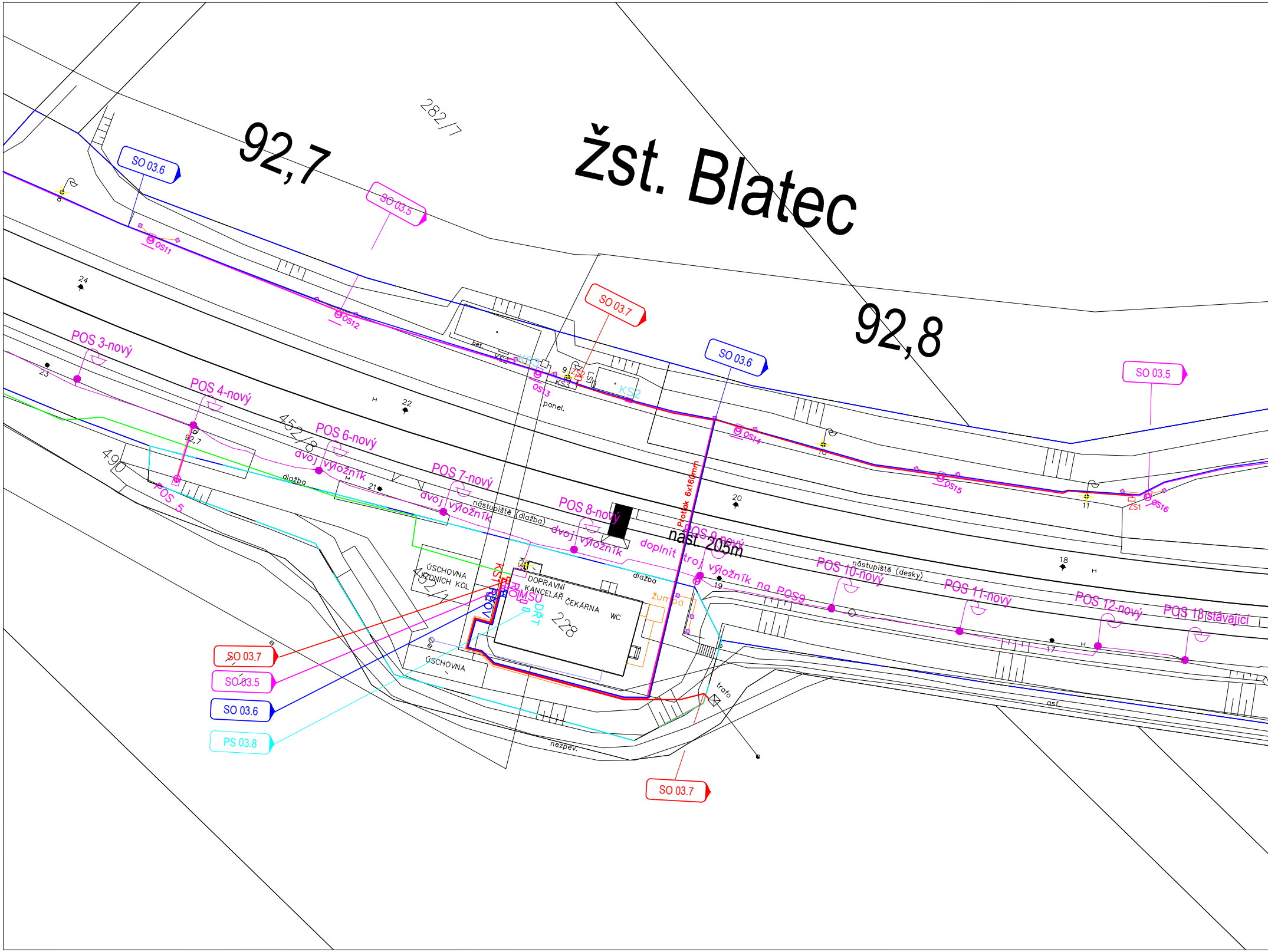
žst. Blatec
92,7
92,8
282/7
452/8
452/1
490
228
SO 03.6
SO 03.5
SO 03.7
SO 03.6
SO 03.5
SO 03.7
SO 03.5
SO 03.6
PS 03.8
SO 03.7
OS11
OS12
OS13
OS14
OS15
OS16
KS2
KS3
ZS1
ZS2
POS 3-nový
POS 4-nový
POS 5
POS 6-nový
dvoj výložník
POS 7-nový
dvoj výložník
POS 8-nový
dvoj výložník
POS 9-nový
doplnit troj výložník na POS9
POS 10-nový
POS 11-nový
POS 12-nový
POS 13 stávající
nást. 205m
Protlak 6x160mm
nástupiště (dlažba)
nástupiště (desky)
dlažba
dlažba
bet.
panel.
ÚSCHOVNA JÍZDNÍCH KOL
ÚSCHOVNA
DOPRAVNÍ KANCELÁŘ
ČEKÁRNA
WC
KSTŘEŠOV
ROMSU
DŘT
žumpa
trafo
nezpev.
asf.
24
23
22
21
20
19
18
17
92,7
H

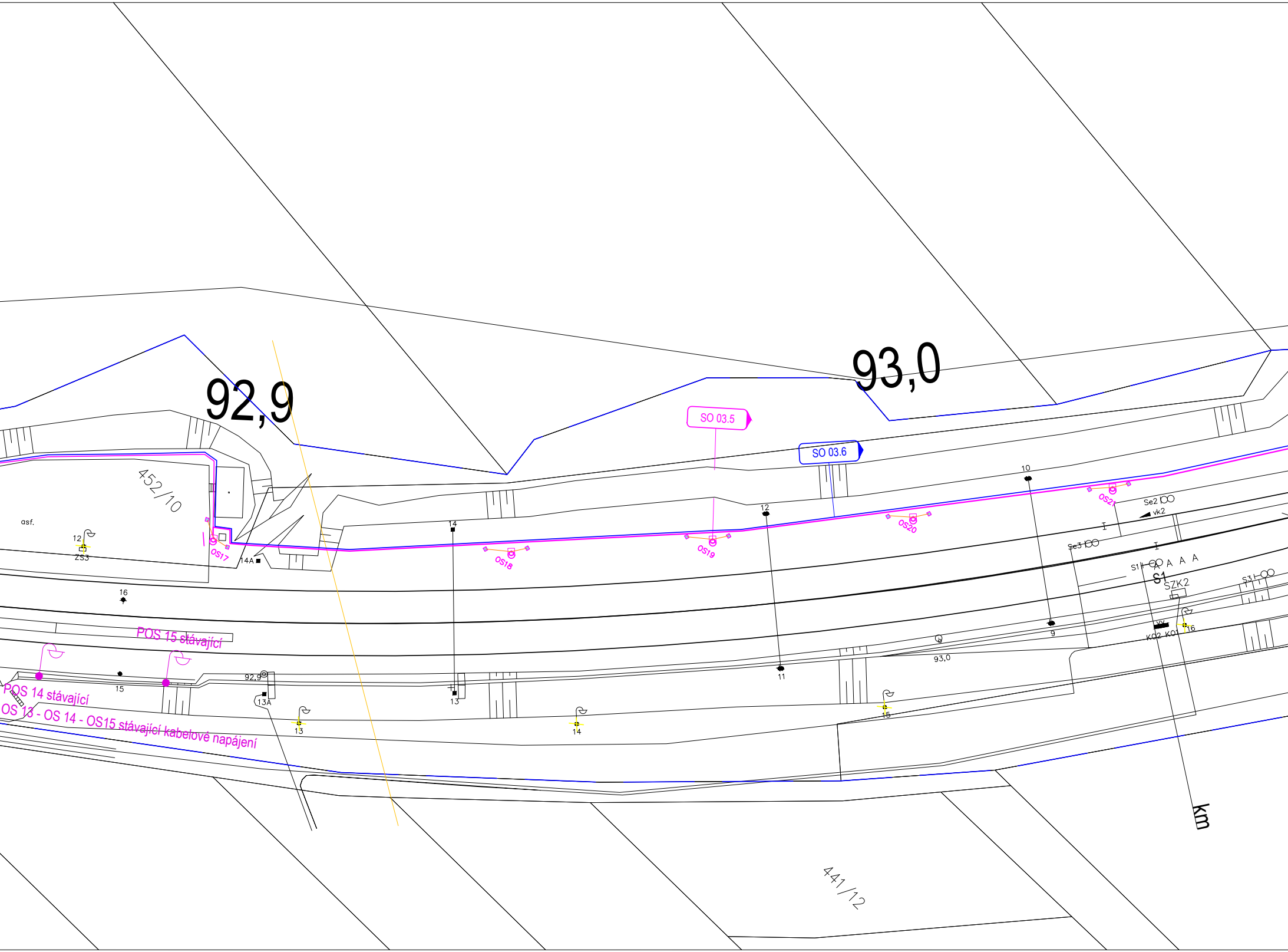
92,9
93,0
SO 03.5
SO 03.6
452/10
asf.
12
ZS3
OS17
14A
OS18
14
OS19
12
OS20
10
OS21
Se2
vk2
Se3
S1
A A A A
S1
SZK2
S3
16
POS 15 stávající
9
93,0
KO2 KO1
16
11
POS 14 stávající
OS 13 - OS 14 - OS15 stávající kabelové napájení
15
92,9
13A
13
13
14
15
km
441/12

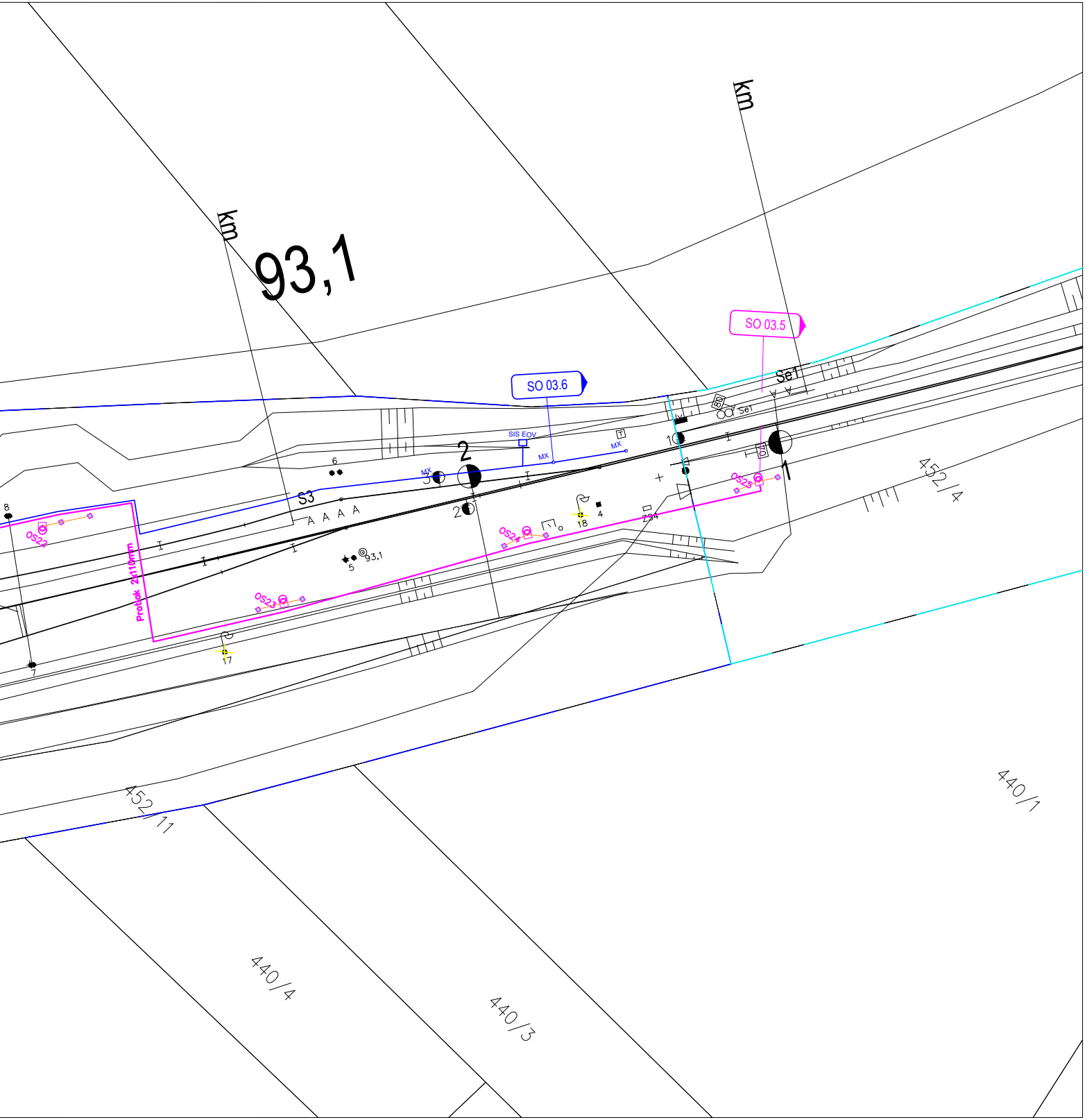
km
93,1
km
SO 03.5
SO 03.6
Se1
Se1
SIS EOV
MX
MX
MX
S3
1
2
3
6
8
5
93,1
7
17
18
4
Z34
OS22
OS23
OS24
OS25
Protlak 2x110mm
452/4
452/11
440/1
440/4
440/3

Stávající inženýrské sítě a hranice

—	Zaměření a hranice parcel
—	Hranice drážního pozemku
—	Hranice pozemků SŽ, s. o.
—	Hranice pozemků České dráhy, a. s.
—	SŽ SSZT
—	SŽ SEE
—	SŽ SEE 6 kV
—	ČD Telematika
—	SŽ SPS - vodovod
—	SŽ SPS - kanalizace
—	ČEZ - nadzemní vedení VN
—	CETIN - metalický zaměřený

Navrhovaný stav opravy

—	Kabelová trasa NN
—	Kabelová trasa NN - EOV
—	Kabelová trasa NN
—	Uzemnění
▭	Rozvaděč, kabelová skříň
◎OS1	Stožár osvětlení
✕	Rušený objekt
➡	Přístupová cesta

Seznam provozních souborů a stavebních objektů

SO 03.5 - žst. Blatec - venkovní osvětlení

SO 03.6 - žst. Blatec - elektrický ohřev výhybek

SO 03.7 - žst. Blatec - kabelové rozvody NN

PS 03.8 - žst. Blatec - dispečerská řídící technika

POZNÁMKA
Před zahájením zemních prací, musí být vytyčena skutečná poloha stávajícíc
inženýrských sítí jejich správci. Poloha kabelové trasy je orientační. Zejména
po vytyčení a obnažení sítí ověřit polohou všech výstražníků vzhledem k ochr
pásmům inženýrských sítí (skutečná poloha sítí) a parcelních hranic v terénu.

Jiná ověření:	Paré:
Orientační schéma:	Razítko oprávněné osoby: Podpis: Datum:

Revize:	Datum:	Popis:	Kontroloval:
000	28.02.2025	Definitivní odevzdání dokumentace	Ing. Marek Vývoda

Stavebník/Investor:	**Správa železnic, státní organizace**
Adresa:	**Dlážděná 1003/7, 110 00 Praha 1**
Zástupce investora:	**Oblastní ředitelství Ostrava** **Muglinovská 1038/5, 702 00 Ostrava**
Adresa:	**Nerudova 1, 779 00 Olomouc**

SPRÁVA ŽELEZNIC

Zhotovitel díla:	**Signal Projekt s.r.o.**
Adresa:	Vídeňská 55, 639 00 Brno
Kontakt:	T: +420 543 233 962 E: projekce@signalprojekt.cz
Zhotovitel části/objektu:	**Signal Projekt s.r.o.**
Adresa:	Vídeňská 55, 639 00 Brno
Kontakt:	T: +420 543 233 962 E: projekce@signalprojekt.cz

signal PROJEKT

Hlavní projektant (HIP): **Ing. Marek Vývoda** Specialista: **Ing. Marek Vývoda**

Název stavby/akce:	**Prostá rekonstrukce trati v úseku Olomouc - Blatec - projekt elektro objektů**	Označení investora: **S635240033** Zakázka: **24-108-35-341**
Název části:	Rozvody VN, NN, osvětlení a dálkové ovládání úsekových odpojovačů	Označení části: **D.2.3.6**
Název objektu/dílčí části:	**ŽST Blatec - elektrický ohřev výhybek** **východní část**	Označení objektu/komplexu: **SO 03.6**
Název přílohy: Název dílčí části přílohy:	Situace stavby – rozvody EOV - východ	Číslo přílohy (typ/pořadí): **05**

Odpovědný projektant: Ing. Marek Vývoda	Zpracovatel přílohy: Ing. Marek Vývoda	Měřítko: - Formáty: 7 x A4	Stupeň dokumentace: **DUSP+PDPS**
Kraj: Olomoucký	Katastrální území: Blatec [605204]	TUDU: 2201G1	Smluvní datum zpracování: **28.02.2025**

Označení investora:	*Stupeň dokumentace:*	*Část:*	*Objekt:*	*Podobjekt:*	*Příloha:*	*Revize:*
S 6 3 5 2 4 0 0 3 3	*_ P D P S*	*_ D 2 3 6*	*_ X X X X X X X 0 3*	*_ 3 X*	*_ X _ X X X*	*_ 0 0 0*

[Prostor pro další informace]

h
je nutné
ranným